




## PREDICCIÓN DE ÍNDICE DE RADIACIÓN ULTRAVIOLETA MÁXIMA EN CONDICIONES DE CIELO DESPEJADO:

TEMPORADA DE BAÑO 2020				
22 de SEPTIEMBRE	23 de SEPTIEMBRE	24 de SEPTIEMBRE	25 de SEPTIEMBRE	26 de SEPTIEMBRE
<b>5</b> (Moderado)	<b>5</b> (Moderado)	<b>5</b> (Moderado)	<b>4</b> (Moderado)	<b>5</b> (Moderado)

## EXPLICACIÓN DE LOS ÍNDICES ULTRAVIOLETA Y RECOMENDACIONES:

ÍNDICE UV	RIESGO	PROTECCIONES SUGERIDAS				FACTOR PROTECCIÓN PIEL CLARA Y TIEMPO DE EXPOSICIÓN	FACTOR PROTECCIÓN PIEL OSCURA Y TIEMPO DE EXPOSICIÓN
1-2	BAJO					 80 minutos	 110 min.
3-5	MODERADO					 40 minutos	 60 minutos
6-7	ALTO					 25 minutos	 35 minutos
8-10	MUY ALTO					 20 minutos	 30 minutos
11+	EXTREMO					 15 minutos	 25 minutos

**Fuente:** Página Web de la Agencia Estatal de Meteorología, [www.aemet.es](http://www.aemet.es)

**Capital:** Laredo (altitud: 4 m)

**Latitud:** 43° 24' 34" N - **Longitud:** 3° 24' 51" O - **Posición:** Ver localización

**Zona de avisos:** Litoral cántabro

Descargar XML de la predicción detallada de Laredo [XML](#)

mar. 22		mié. 23				jue. 24		vie. 25		sáb. 26	dom. 27	lun. 28
12-18 h	18-24 h	00-06 h	06-12 h	12-18 h	18-24 h	00-12 h	12-24 h	00-12 h	12-24 h			
20°C	16°C	15°C	21°C	20°C	16°C							
Probabilidad de precipitación												
100%	5%	15%	20%	95%	100%	100%	100%	100%	100%	100%	85%	40%
Cota de nieve a nivel de provincia (m)												
					2500	2300	2000	1500	1500	2200	2000	2300
Temperatura mínima y máxima (°C)												
14 / 22			15 / 23			11 / 21		10 / 16		12 / 18	9 / 16	9 / 18
Dirección y velocidad del viento (km/h)												
C	C	S	O	C	SO	O	O	O	O	O	NE	NE
0	0	5	15	0	5	15	25	35	30	15	10	5
Indice ultravioleta máximo												
5			5			5		4		5		
Avisos. Litoral cántabro												